

INFORME DIARIO DE MONITOREO DE MEDIOS*

*Vigilancia basada en eventos de interés epidemiológico mediante el monitoreo de medios abiertos de comunicación locales y nacionales.

Reporte de eventos:

Amenaza	Tema	Medio	Fecha	Resumen	Liga	Prioridad
Biológico	Covid-19	Diario de Morelos	29 septiembre 2020	"Pasar a color verde no termina con las medidas de protección, éstas se mantienen y se refuerzan dentro de la nueva normalidad", afirmó Daniel Madrid, director de Coordinación y Supervisión de la Secretaría de Salud.	https://www.diariodemorelos.com/noticias/sigue-riesgo-de-contraer-covid-19-n-en-verde-salud-morelos	Bajo
Meteorológico	Lluvias	La Unión	29 septiembre 2020	La Dirección de Protección Civil de este lugar realiza la búsqueda de cocodrilos o caimanes en el afluente del río Apatlaco que corresponde a este municipio indígena, ya que tras el reporte ciudadano se confirmó la presencia de reptiles en la zona, por lo que alertaron a la población de la presencia de estos animales para que extremen precauciones.	https://www.launion.com.mx/morelos/zona-sur/noticias/168331-proteccion-civil-de-xoxocotla-busca-cocodrilos-en-el-rio-apatlaco.html	Bajo
Biológico	Covid-19	La Unión	29 septiembre 2020	Cuando una lluvia fuerte se combina con la basura depositada en las barrancas y canales, y la falta de desazolve, generalmente se deriva en una inundación que afecta a las viviendas, estimó el secretario de Obras Públicas de este lugar, Omar Velasco Mondragón.	https://www.launion.com.mx/morelos/zona-sur/noticias/168337-basura-causa-importante-de-inundaciones.html	Bajo
Meteorológico	Lluvias	La Unión	29 septiembre 2020	El Ayuntamiento de este lugar informó que como consecuencia de la lluvia torrencial de la noche del domingo resultaron afectadas, con daños menores, al menos seis colonias.	https://www.launion.com.mx/morelos/zona-sur/noticias/168336-inundaciones-menores-en-tlaquiltenango-por-las-lluvias.html	Bajo



SERVICIOS
DE SALUD



<http://ssm.gob.mx>



Servicios de Salud Morelos



@MorelosSalud

INFORME DE RIESGOS METEOROLÓGICOS

Fuente: Servicio Meteorológico Nacional de México, CONAGUA.

EL INTENSO FRENTE FRÍO No. 4 PRODUCIRÁ LLUVIAS PUNTUALES TORRENCIALES A EXTRAORDINARIAS EN VERACRUZ, TABASCO, CHIAPAS Y OAXACA. SU MASA DE AIRE POLAR OCASIONARÁ DESCENSO DE TEMPERATURA EN EL NORTE, NORESTE CENTRO Y ORIENTE DE MÉXICO.

Para hoy, el **intenso frente frío No. 4** recorrerá el sur del litoral del Golfo de México, el oriente y sureste del territorio nacional, además de aproximarse en horas nocturnas a la Península de Yucatán, lo que ocasionará lluvias puntuales extraordinarias en Veracruz, Chiapas y Tabasco; torrenciales en Oaxaca; intensas en Puebla y Campeche; muy fuertes en Yucatán y Quintana Roo, así como fuertes en Hidalgo, Tlaxcala, Morelos y Estado de México, las cuales se acompañarán de descargas eléctricas y posible caída de granizo; intervalos de chubascos en Querétaro y Ciudad de México y lluvias aisladas en Tamaulipas, San Luis Potosí y Guanajuato. Asimismo, la **masa de aire polar** que lo impulsa, mantendrá marcado descenso de temperatura sobre entidades del norte, noreste, oriente y centro del país, con heladas matutinas en estados del norte y centro de México, así como bancos de niebla en el noreste y oriente de la República Mexicana y **evento de "Norte"** muy fuerte a intenso, en el litoral del Golfo de México y gradualmente hasta la Península de Yucatán, además del Istmo y Golfo de Tehuantepec, así como oleaje elevado sobre el centro y sur del litoral del Golfo de México.

El ingreso de **aire húmedo del Pacífico** generará lluvias puntuales intensas en Guerrero, muy fuertes en Michoacán, fuertes en Jalisco y Colima; e intervalos de chubascos en Nayarit.

Se prevén temperaturas menores a 0°C en sierras de Chihuahua y Durango, así como temperaturas mínimas de 0° a 5°C sobre entidades del norte, centro y oriente del territorio nacional, incluyendo zonas altas del Valle de México, todas acompañadas de posibles heladas.

Las lluvias podrían acompañarse de descargas eléctricas, posible caída de granizo y fuertes rachas de viento durante las tormentas, además de incremento en los niveles de ríos y arroyos, desbordamientos, deslaves e inundaciones en zonas bajas.

Pronóstico de Precipitación:

Intervalos de chubascos con lluvias puntuales fuertes (25 a 50 mm): Jalisco, Colima, Hidalgo, Tlaxcala, **Morelos** y Estado de México.


Pronóstico de Temperaturas Máximas:

Temperaturas máximas de 35°C a 40°C: Sinaloa, Nayarit, Chiapas, Campeche y Quintana Roo.

Pronóstico en región Mesa Central:

Ambiente frío con bancos de niebla por la mañana en zonas altas de la región. Cielo nublado con lluvias puntuales intensas en Puebla, lluvias puntuales fuertes en Hidalgo, Tlaxcala y **Morelos**; chubascos en Querétaro y lluvias aisladas en Guanajuato. Ambiente diurno fresco a frío. Viento de componente norte de 15 a 30 km/h en la región, con rachas de 50 a 60 km/h en Guanajuato, Tlaxcala y Puebla.

IMAGEN DE SATELITE



SERVICIOS
DE SALUD



<http://ssm.gob.mx>



Servicios de Salud Morelos



@MorelosSalud

INFORME DE MONITOREO VOLCÁNICO Y SISMOLÓGICO

Fuente: Servicio Sismológico Nacional, UNAM. / Centro nacional de Prevención de Desastres (CENAPRED)-SEGOB, SENEAM-SCT y NOAA.

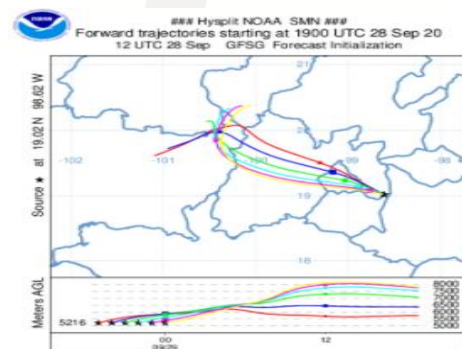
En las últimas 24 horas, mediante el sistema de monitoreo del volcán Popocatepetl se identificaron **152 exhalaciones y 165 minutos de tremor**. Debido a las condiciones de nubosidad no todos los eventos fueron visibles, en algunos casos se pudo observar emisión de vapor de agua, gases volcánicos y en ocasiones de ceniza.

NIVEL DE ALERTA	SEMAFORO	AMARILLO-FASE 2	RECOMENDACIONES PARA LA FASE AMARILLO FASE 2
	Incremento de actividad: <ul style="list-style-type: none"> • Pluma de vapor de agua y gas • Ligera caída de ceniza en áreas cercanas • Caída de fragmentos incandescentes • Crecimiento y destrucción de domos de lava • Posibilidad de flujos piroclásticos por explosiones • Flujos de lodo o escombros de corto alcance 		

1. Continuar con el radio de seguridad de 12 km, por lo que la permanencia en esa área no está permitida.
2. Controlar el tránsito entre Santiago Xalitzintla y San Pedro Nexapa, vía Paso de Cortés.
3. A las autoridades de Protección Civil, mantener sus procedimientos preventivos, de acuerdo con sus planes operativos.
4. A la población se le recomienda elevar la atención a los avisos de las autoridades de su localidad y se exhorta a no acercarse al volcán, y mucho menos al cráter.
5. Mantenerse fuera de cañadas ante posibles flujos de lodo, principalmente en temporada de lluvias.

PRONOSTICO DE CAIDA DE CENIZA

En caso de una exhalación de ceniza volcánica, **el pronóstico de trayectoria hacia el noroeste** (6, simulando exhalación cada siguiente hora) a su paso por la zona oeste del estado de Puebla; zona sureste y centro del Estado de México; abarcando la Ciudad de México en todas sus zonas, para las primeras 12 horas de pronóstico (14:00 a las 02:00 hora local). Posteriormente para las últimas 12 horas de pronóstico, (02:00 a las 14:00 hora local del día siguiente), las trayectorias continúan por la zona centro, oeste y noroeste del Estado de México; zona sur del estado de Querétaro; zona sureste del estado de Guanajuato y zona noreste del estado de Michoacán.



SISMOS

Se registró sismo de magnitud de **4.1 grados** Richter, a las 07:08:30 hrs con localización del epicentro a 49 km al sur de Pinotepa Nacional, Oaxaca.

NO PERCEPTIBLE EN EL ESTADO DE MORELOS.

ÚLTIMO SISMO

SISMOS RECIENTES

TIEMPO DEL CENTRO DE MÉXICO

FECHA: 2020-09-29

HORA: 07:08:30

MAGNITUD: 4.1

EPICENTRO

LATITUD: 15.91°

LONGITUD: -97.97°

LOCALIZACIÓN: 49 KM AL SUR DE PINOTEPA NACIONAL, OAXACA

PROFUNDIDAD: 10 KM

REPORTE DE DAÑOS A LA POBLACION

PROTECCIÓN CIVIL

Sin reporte de daños a la población ni a la infraestructura en salud.



SERVICIOS
DE SALUD



<http://ssm.gob.mx>



Servicios de Salud Morelos



@MorelosSalud



MORELOS
2018 - 2024



Fecha: 29 de septiembre del 2020
Semana Epidemiológica: 40
Área: Coordinación de Vigilancia Epidemiológica, UIES.

INFORME DE TEMPERATURAS Y CALIDAD DEL AIRE

Fuente: Comisión Estatal de Agua (CEAGUA)

ICA	CALIDAD DEL AIRE	PROTEJA SU SALUD
0-50	Buena	No se anticipan impactos a la salud cuando la calidad del aire se encuentra en este intervalo.
51-100	Moderada	Las personas extraordinariamente sensitivas deben considerar limitación de los esfuerzos físicos excesivos y prolongados al aire.
101-150	Dañina a la salud de los grupos sensitivos	Los niños adultos activos, y personas con enfermedades respiratorias tales como el asma, deben evitar los esfuerzos físicos excesivos y prolongados al aire.
151-200	Dañina a la salud	Los niños adultos activos, y personas con enfermedades respiratorias tales como el asma, deben evitar los esfuerzos físicos excesivos y prolongados al aire libre; las demás personas, especialmente los niños, deben limitar los esfuerzos excesivos y prolongados al aire libre.
201-300	Muy dañina a la salud	Los niños adultos activos, y personas con enfermedades respiratorias tales como el asma, deben evitar todos los esfuerzos excesivos al aire libre; las demás personas, especialmente los niños, deben limitar los esfuerzos físicos excesivos al aire libre.
300+	Arriesgado	

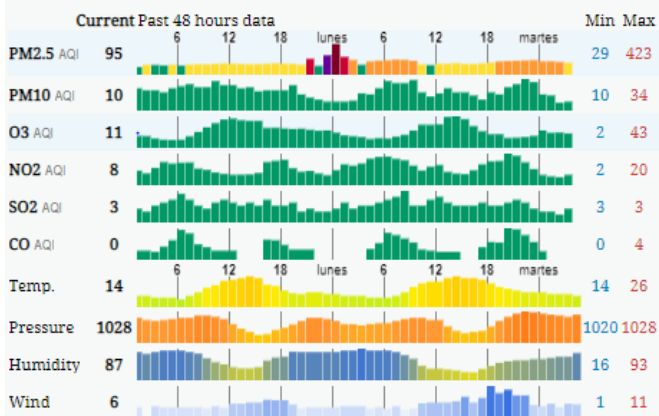
CALIDAD DEL AIRE CUERNAVACA, MORELOS.

Estación de Monitoreo Cuernavaca Centro, Morelos.

85

Moderado

Actualizado el martes 4:00
Temp.: 14°C



PRONOSTICO DE TEMPERATURAS POR MUNICIPIO

Municipio	Máx	Mín	Municipio	Máx	Mín
Amacuzac	30°	18°	Puente de Ixtla	31°	19°
Axochiapan	30°	19°	Temixco	31°	16°
Ayala	29°	18°	Tepalcingo	29°	18°
Cuautla	26°	17°	Tepoztlán	25°	13°
Cuernavaca	26°	13°	Tlaltizapan	28°	17°
Huitzilac	17°	10°	Tlalquitenango	32°	20°
Jiutepec	27°	16°	Zacatepec	29°	19°
Jojutla	32°	20°	Zacualpan de Amilpas	23°	12°

TEMPERATURAS MAXIMAS Y MINIMAS, ÚLTIMAS 24 HRS

Mínimas

Huitzilac 17°
10°

Tetela del Volcán 20°
11°

Totolapan 22°
12°

Ocuituco 22°
13°

Máximas

Tlaquitenango 32°
20°

Jojutla 32°
20°

Axochiapan 30°
19°

Zacatepec 29°
19°



SERVICIOS
DE SALUD



<http://ssm.gob.mx>



Servicios de Salud Morelos



@MorelosSalud

Calle Gustavo Gómez Azcárate No. 205, Col. Lomas de la Selva
C.P. 62270, Cuernavaca, Morelos. Tel.: 318 84 50.

INFORME DE MONITOREO EPIDEMIOLÓGICO

Fuente: Jurisdicciones Sanitarias del estado de Morelos.

JURISDICCION SANITARIA I:

- SIN EVENTOS EXTRAORDINARIOS.

JURISDICCION SANITARIA II:

- SIN EVENTOS EXTRAORDINARIOS.

JURISDICCION SANITARIA III:

- SIN EVENTOS EXTRAORDINARIOS.



SERVICIOS
DE SALUD



<http://ssm.gob.mx>



Servicios de Salud Morelos



@MorelosSalud

LOCALIDADES CON LLUVIAS MÁXIMAS REGISTRADAS EN LAS ÚLTIMAS 24 HORAS.

Se presentaron lluvias moderadas en el estado de Morelos con actividad eléctrica y rachas de vientos de 20-30 km/hr.

Por este medio, le informo las afectaciones derivado a las **precipitaciones pluviales moderadas a fuertes en el estado y presentadas los días 27, noche del 28 y madrugada del 29 de septiembre del presente año en el estado:**

Jurisdicción Sanitaria I:

- a) Sin eventualidades

Jurisdicción Sanitaria II:

Derivado al análisis, rectificación y ratificación del responsable de Urgencias Epidemiológicas y Desastres de la Jurisdicción Sanitaria II se comienza operativo en los municipios de:

- a) Tlaquiltenango: Desbordamiento de canal en la Colonia Alfredo V. Bonfil y Centro con un aproximado de casas afectadas 30.
b) Jojutla: Desbordamiento de canal en el Municipio de Emiliano Zapata con un aproximado de 25 casas afectadas.

Jurisdicción Sanitaria III:

Derivado a la notificación tardía de protección civil del municipio de Axochiapan, el día de hoy se traslada la brigada epidemiológica de la Jurisdicción Sanitaria III a realizar acciones en salud en:

- a)Axochiapan: Colonia los Reyes con un aproximado de 17 casas afectadas

En el monitoreo de los ríos en el estado se reportó:

- Aumento en su capacidad derivado a la cantidad de agua pluvial, pero sin alcanzar su escala crítica o provoque afectaciones en salud.

Hasta el momento de este reporte y con información de la Coordinación Estatal de Protección Civil, no se cuenta con otra eventualidad que requiera la intervención en salud de manera inmediata. Sin embargo, se continuará con el monitoreo de medios y los Responsables Jurisdiccionales de Urgencias Epidemiológicas y Desastres realizaran la verificación, rectificación, ratificación, análisis, alertamiento y seguimiento de las eventualidades reportadas.



SERVICIOS
DE SALUD



<http://ssm.gob.mx>



Servicios de Salud Morelos



@MorelosSalud